



# PROGRAMA DE APLICACIÓN Y DIFUSIÓN DEL PLAN DE GESTIÓN DE RIESGOS DE DESASTRES DEL CENTRO HISTÓRICO DE LA CIUDAD DE OAXACA DE JUÁREZ




Oaxaca de Juárez  
CIUDAD EDUCADORA

Secretaría de Obras Públicas y Desarrollo Urbano

## FICHA TÉCNICA



PERIODO DE EJECUCIÓN	8 DE FEBRERO DE 2022-2024
DEPENDENCIA EJECUTORA	SECRETARÍA DE OBRAS PÚBLICAS Y DESARROLLO URBANO
INSTITUCIONES PARTICIPANTES	SECRETARÍA DE OBRAS PÚBLICAS Y DESARROLLO URBANO
PÁGINA WEB DE LA EXPERIENCIA	<a href="https://www.facebook.com/secretariadeobraspublicasydesarrollourbano">HTTPS://WWW.FACEBOOK.COM/SECRETARIADEOBRASPUBLICASYDESARROLLOURBANO</a>
RESPONSABLE DE PROYECTO	DIRECCIÓN DEL CENTRO Y PATRIMONIO HISTÓRICO
DIRECCIÓN	PLAZA DE LA DANZA, CENTRO, 68000, OAXACA DE JUÁREZ, OAXACA, MÉXICO
CIUDAD	OAXACA DE JUÁREZ, OAXACA
PAÍS	MÉXICO



### INTRODUCCIÓN

El Plan de Gestión de Riesgos de Desastres del Centro Histórico de la Ciudad de Oaxaca de Juárez, surge de la preocupación en materia de prevención de desastres del Patrimonio Cultural, el cual se realizó con base en el Manual de Referencia para la Gestión del Riesgo de Desastres para el Patrimonio Mundial, publicado por la UNESCO en 2014, la cual establece que los Estados miembros tienen el compromiso y la obligación de la salvaguarda del Patrimonio Cultural, con base a los lineamientos y recomendaciones en este rubro, asimismo, la estructura del documento se armonizó con los planes de prevención de desastres a nivel federal del Instituto Nacional de Antropología e Historia y de la ley General de Protección Civil Nacional, Estatal y Municipal.

### »»» OBJETIVOS

Diseñar medidas y procedimientos, así como una metodología de actuación para reducir los riesgos de los bienes patrimoniales, para que, con base en lineamientos básicos estandarizados se puedan identificar, evaluar y actuar en momentos de contingencia de una manera ordenada y puntual, todo esto con el fin de mitigar los daños que se pudieran producir por causa de algún fenómeno perturbador de origen natural o antropogénico.

### METODOLOGÍA

Subdividimos el Plan de Contingencia en tres etapas: **Antes, Durante y Después** del desastre, con el fin de hacer que las personas que habitan y recorren diariamente el Centro Histórico de la Ciudad de Oaxaca de Juárez, lo hagan en una zona “resiliente” frente a amenazas de cualquier tipo; pero solo podrá ser posible si desde la primera fase, la más importante de ellas, se logra desarrollar mediante trabajos que generen un impacto positivo y emergente ante contingencias futuras, ya que “cada Estado es el principal responsable de su propio desarrollo sostenible y de adoptar medidas eficaces para reducir el riesgo de desastre, sobre todo para proteger a los habitantes de su territorio, la infraestructura y otros bienes nacionales, de las consecuencias de los desastres”

En la fase **Durante** el desastre que es la atención inmediata, se realizan los criterios para la estimación de los daños, así como las acciones inmediatas de cada una de las instituciones involucradas. Para el restablecimiento de la normalidad después del desastre se da inicio a la fase de recuperación y reconstrucción, para garantizar la integridad de física de los ciudadanos.

### ¿POR QUÉ ES EDUCADORA?

Con este proyecto abonamos a varios Principio de la Carta de Ciudad Educadora, tales como: Conocimiento del territorio, Acceso a la información, Gobernanza y participación ciudadana, Seguimiento y mejora continua, Identidad de la ciudad, Espacio público habitable, Adecuación de equipamientos y servicios municipales.

